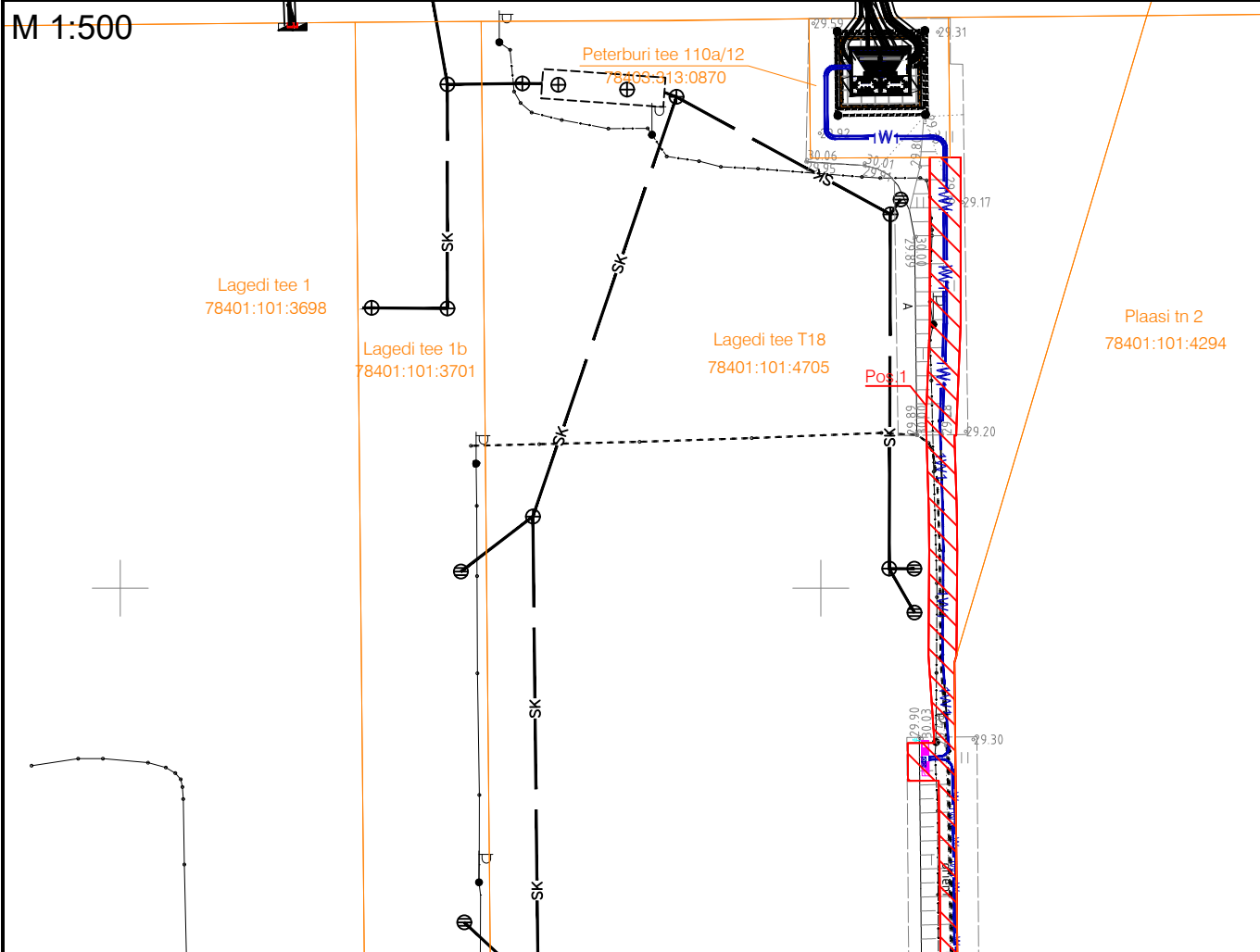


Isikliku kasutusõiguse seadmise plaan

Jrk nr.	IKÕ ala Pos nr. (plaanil)	Kinnistu registriosa number	Katastriüksuse tunnus, nimi ja sihtotstarve:	Asukoht riigitee (nr ja nimi) suhtes (lõigu algus ja lõpp km.)	Ala pindala ruutmeetrites m ²
1.	Pos 1	11608750	78401:101:4705; Lagedi tee T18; transpordimaa	11 Tallinna ringtee; 0,25-0,53 km	299



Koormatav ala



Kinnistu piir



Projekteeritud 0,4kV kaablitross kaablikaitsetorus



Projekteeritud reserv kaablikaitsetoru



Projekteeritud liitumiskilp



Projekteeritud jaotuskilp



Projekteeritud kilbi reaalsuurus ja täpne asukoht

Projekteeritava tehnovõrgu pikkus 197 m

Kaitsevöönd 1 m mõlemale poole telge

Kilbi kaitsevöönd 1 m välisseinast

Projekti nimi: Lagedi tee T18 ja Lagedi tee T6 elektrivarustus, Tallinn

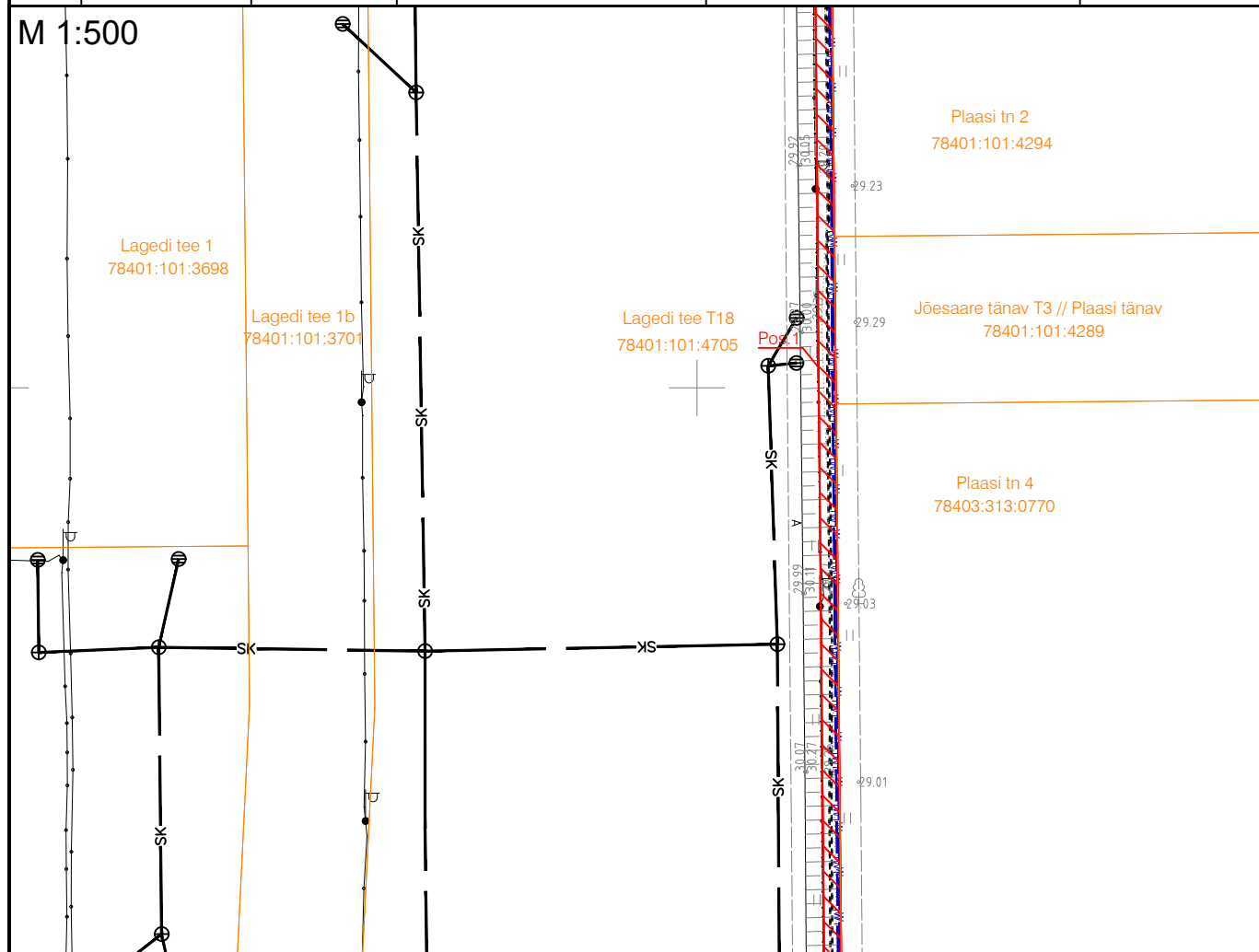
Projekteeris: Tõnis Liiber

Kontrollis: Jegor Vargo

Töö nr: PL19-19-311 (LR2260,LR2431,LR2823)

Isikliku kasutusõiguse seadmise plaan

Jrk nr.	IKÕ ala Pos nr. (plaanil)	Kinnistu registriosa number	Katastriüksuse tunnus, nimi ja sihtotstarve:	Asukoht riigitee (nr ja nimi) suhtes (lõigu algus ja lõpp km.)	Ala pindala ruutmeetrites m ²
1.	Pos 1	11608750	78401:101:4705; Lagedi tee T18; transpordimaa	11 Tallinna ringtee; 0,25-0,53 km	299



Koormatav ala



Kinnistu piir



Projekteeritud 0,4kV kaablitross kaablikaitsetorus



Projekteeritud reserv kaablikaitsetoru



Projekteeritud liitumiskilp



Projekteeritud jaotuskilp



Projekteeritud kilbi reaalsuurus ja täpne asukoht

Projekteeritava tehnovõrgu pikkus 197 m

Kaitsevöönd 1 m mõlemale poole telge

Kilbi kaitsevöönd 1 m välisseinast

Projekti nimi: Lagedi tee T18 ja Lagedi tee T6 elektrivarustus, Tallinn

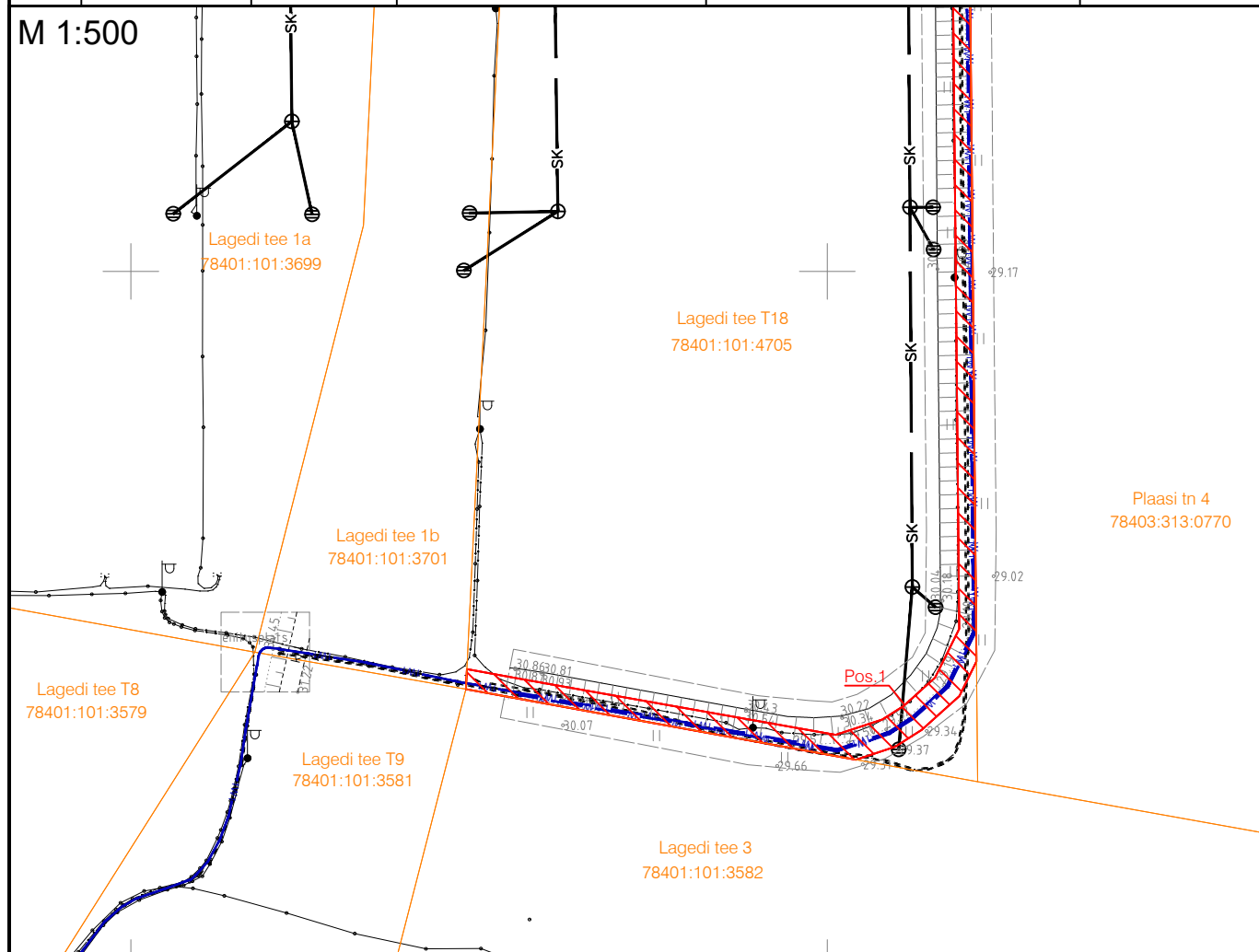
Projekteeris: Tõnis Liiber

Kontrollis: Jegor Vargo

Töö nr: PL19-19-311 (LR2260,LR2431,LR2823)

Isikliku kasutusõiguse seadmise plaan

Jrk nr.	IKÕ ala Pos nr. (plaanil)	Kinnistu registriosa number	Katastriüksuse tunnus, nimi ja sihtotstarve:	Asukoht riigitee (nr ja nimi) suhtes (lõigu algus ja lõpp km.)	Ala pindala ruutmeetrites m ²
1.	Pos 1	11608750	78401:101:4705; Lagedi tee T18; transpordimaa	11 Tallinna ringtee; 0,25-0,53 km	299



Koormatav ala



Kinnistu piir



Projekteeritud 0,4kV kaablitross kaablikaitsetorus



Projekteeritud reserv kaablikaitsetoru



Projekteeritud liitumiskilp



Projekteeritud jaotuskilp



Projekteeritud kilbi reaalsuurus ja täpne asukoht

Projekteeritava tehnovõrgu pikkus 197 m

Kaitsevöönd 1 m mõlemale poole telge

Kilbi kaitsevöönd 1 m välisseinast

Projekti nimi: Lagedi tee T18 ja Lagedi tee T6 elektrivarustus, Tallinn

Projekteeris: Tõnis Liiber

Kontrollis: Jegor Vargo

Töö nr: PL19-19-311 (LR2260,LR2431,LR2823)